

SUAREZ et al.



OLAM – Ciência & Tecnologia, ISSN 1982-7784 – n.1, n. especial, jun. 2009 - está licenciada sob [Licença Creative Commons](#)

TURISMO, URBANIZAÇÃO E SUSTENTABILIDADE NA APA DO SISTEMA CANTAREIRA - UM ESTUDO DE CASO EM VARGEM/SP

Orientadores: Sônia Regina da Cal Seixas, Cristiane Ferraz e Silva Suarez, João Luiz de Moraes Hoeffel e Almerinda Antonia Barbosa Fadini

Bolsista: Giovana Dominicci Silva



Centro de Estudos Ambientais
"Sociedades e Naturezas"



APA do Sistema Cantareira

- APA Cantareira - lei Estadual n°. 10.111/98;
- Abrange os municípios de Atibaia, Bragança Paulista, Joanópolis, Mairiporã, Nazaré Paulista, Piracaia e Vargem;
- Composto pelos Reservatórios dos Rios Jaguary-Jacarei (1981), do Rio Atibainha (1975), do Rio Cachoeira (1974) e do Rio Juquery (Paiva Castro) (1973).

SUAREZ et al.



OLAM – Ciência & Tecnologia, ISSN 1982-7784 – n.1, n. especial, jun. 2009 - está licenciada sob [Licença Creative Commons](https://creativecommons.org/licenses/by-nc-nd/4.0/)



APA do Sistema Cantareira

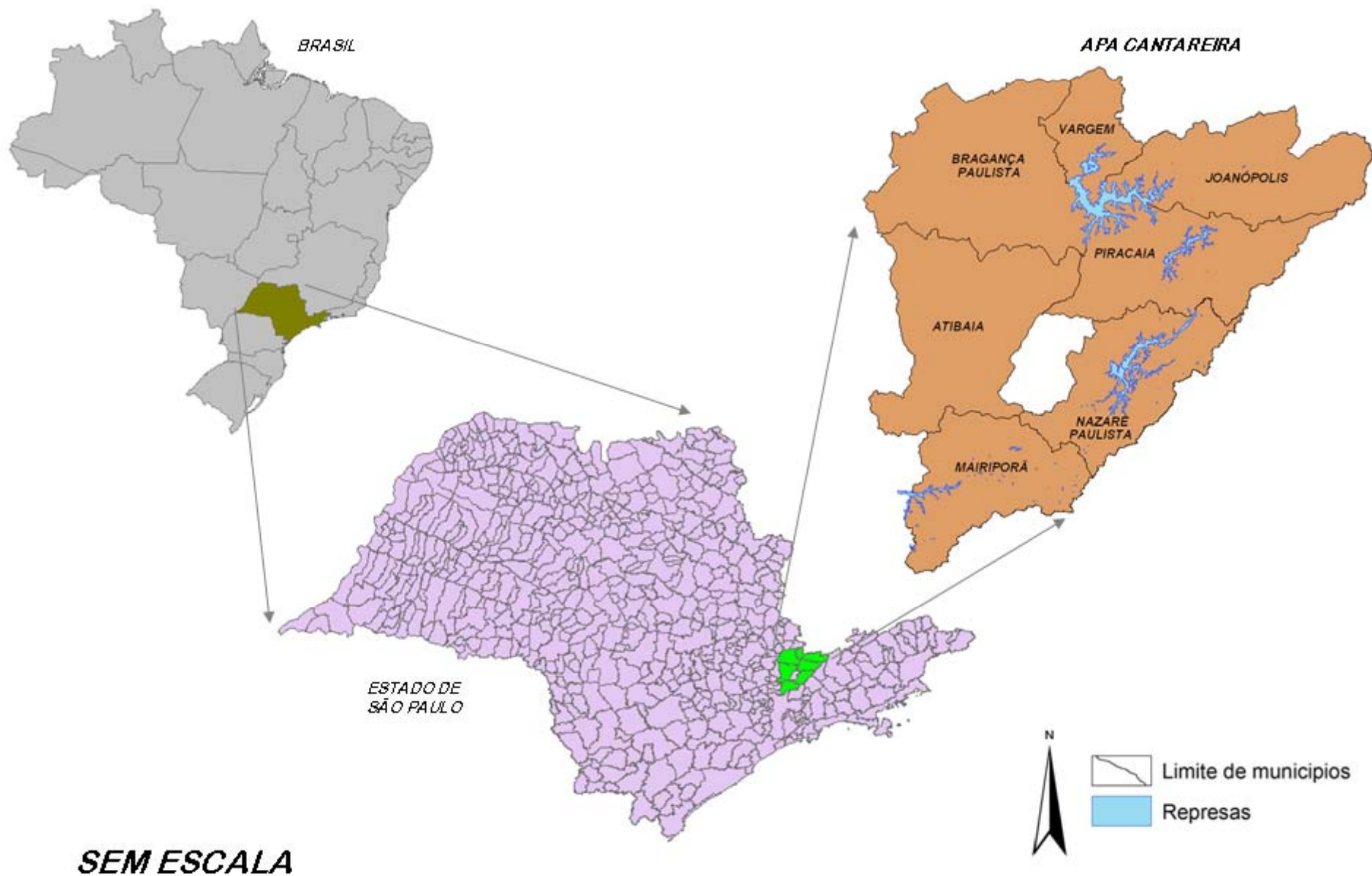
- Unidade de Conservação em fase de regulamentação;
- Problemática ambiental centrada no parcelamento do solo e na conservação de recursos hídricos.



SUAREZ et al.



OLAM – Ciência & Tecnologia, ISSN 1982-7784 – n.1, n. especial, jun. 2009 - está licenciada sob [Licença Creative Commons](https://creativecommons.org/licenses/by-nc-nd/4.0/)



Organizado por Anderson Matos Teixeira, 2009

SUAREZ et al.



OLAM – Ciência & Tecnologia, ISSN 1982-7784 – n.1, n. especial, jun. 2009 - está licenciada sob [Licença Creative Commons](https://creativecommons.org/licenses/by-nc-nd/4.0/)

Área de estudo



SUAREZ et al.



OLAM – Ciência & Tecnologia, ISSN 1982-7784 – n.1, n. especial, jun. 2009 - está licenciada sob [Licença Creative Commons](https://creativecommons.org/licenses/by-nc-nd/4.0/)



Município de Vargem

- Possui uma área de 142,9 Km²,
- com cerca de 7.036 habitantes,
- está situado na Região Bragantina,
- no interior do Estado a 97 km da capital São Paulo,
- as margens da Rodovia Fernão Dias.

SUAREZ et al.



OLAM – Ciência & Tecnologia, ISSN 1982-7784 – n.1, n. especial, jun. 2009 - está licenciada sob [Licença Creative Commons](https://creativecommons.org/licenses/by-nc-nd/4.0/)

Município de Vargem

- Insere-se nos domínios do Planalto Atlântico, na Serra da Mantiqueira (MOLINARI, 2004).
- Atualmente existem apenas alguns remanescentes de cobertura vegetal nativa, concentradas basicamente nas áreas de maior altitude e com predomínio de campos antrópicos.

SUAREZ et al.



OLAM – Ciência & Tecnologia, ISSN 1982-7784 – n.1, n. especial, jun. 2009 - está licenciada sob [Licença Creative Commons](https://creativecommons.org/licenses/by-nc-nd/4.0/)





SUAREZ et al.



OLAM – Ciência & Tecnologia, ISSN 1982-7784 – n.1, n. especial, jun. 2009 - está licenciada sob [Licença Creative Commons](https://creativecommons.org/licenses/by-nc-nd/4.0/)



Objetivo

Estudar como o processo de desenvolvimento turístico e urbano vem ocorrendo em Vargem, seu impacto na qualidade de vida dos moradores locais, bem como analisar o papel das políticas públicas regionais e locais relacionadas ao turismo, à qualidade de vida e à gestão da sustentabilidade.

SUAREZ et al.



OLAM – Ciência & Tecnologia, ISSN 1982-7784 – n.1, n. especial, jun. 2009 - está licenciada sob [Licença Creative Commons](https://creativecommons.org/licenses/by-nc-nd/4.0/)

Problemática

- Restrição espacial, cobertura vegetal e os incentivos fiscais restringem o desenvolvimento industrial.
- Acesso facilitado a esta região através das Rodovias D. Pedro I e Fernão Dias, esta APA vem se tornando alvo de empreendimentos imobiliários diversos, consolidando um processo crescente de ocupação do solo e uso turístico desordenado.
- Município dividido ao meio pela Rodovia Fernão Dias e por uma praça de pedágio.
- Divisa com o Estado de MG - impostos mais baratos.

SUAREZ et al.



OLAM – Ciência & Tecnologia, ISSN 1982-7784 – n.1, n. especial, jun. 2009 - está licenciada sob [Licença Creative Commons](https://creativecommons.org/licenses/by-nc-nd/4.0/)





Uso Turístico Atual

- Caracterizado pela presença:
 - de marinas, pousadas, condomínios de segunda residência e chácaras de final de semana.
 - de bares e restaurantes no entorno do reservatório.
- Baías do Reservatório Jaguarhy são transformadas em praias de fim de semana, nas várias áreas de pesca, nos esportes náuticos.
- As áreas de maior altitude são transformadas em áreas de escalada de escarpas e de esportes radicais.

SUAREZ et al.



OLAM – Ciência & Tecnologia, ISSN 1982-7784 – n.1, n. especial, jun. 2009 - está licenciada sob [Licença Creative Commons](https://creativecommons.org/licenses/by-nc-nd/4.0/)



Uso Turístico Atual

- Impactos ambientais observados:
 - acúmulo de lixo em vários pontos da represa,
 - desmatamentos,
 - queimadas,
 - limpezas de sub-bosque.
- Não apresentam infra-estrutura adequada, planejamento turístico e práticas de educação ambiental.

(FADINI; HOFFEL; SUAREZ, 2007)

SUAREZ et al.




OLAM – Ciência & Tecnologia, ISSN 1982-7784 – n.1, n. especial, jun. 2009 - está licenciada sob [Licença Creative Commons](https://creativecommons.org/licenses/by-nc-nd/4.0/)





SUAREZ et al.



OLAM – Ciência & Tecnologia, ISSN 1982-7784 – n.1, n. especial, jun. 2009 - está licenciada sob [Licença Creative Commons](https://creativecommons.org/licenses/by-nc-nd/4.0/)



Inventariação do Município

1ª Etapa


SUAREZ et al.



OLAM – Ciência & Tecnologia, ISSN 1982-7784 – n.1, n. especial, jun. 2009 - está licenciada sob [Licença Creative Commons](https://creativecommons.org/licenses/by-nc-nd/4.0/)



SUAREZ et al.



OLAM – Ciência & Tecnologia, ISSN 1982-7784 – n.1, n. especial, jun. 2009 - está licenciada sob [Licença Creative Commons](https://creativecommons.org/licenses/by-nc-nd/4.0/)



SUAREZ et al.



OLAM – Ciência & Tecnologia, ISSN 1982-7784 – n.1, n. espe, jun. 2009 - está licenciada sob [Licença Creative Commons](https://creativecommons.org/licenses/by-nc-nd/4.0/)



SUAREZ et al.




OLAM – Ciência & Tecnologia, ISSN 1982-7784 – n.1, n. especial, jun. 2009 - está licenciada sob [Licença Creative Commons](https://creativecommons.org/licenses/by-nc-nd/4.0/)




SUAREZ et al.



OLAM – Ciência & Tecnologia, ISSN 1982-7784 – n.1, n. especial, jun. 2009 -
está licenciada sob [Licença Creative Commons](https://creativecommons.org/licenses/by-nc-nd/4.0/)



SUAREZ et al.



OLAM – Ciência & Tecnologia, ISSN 1982-7784 – n.1, n. especial, jun. 2009 – está licenciada sob [Licença Creative Commons](https://creativecommons.org/licenses/by-nc-nd/4.0/)

Próximas etapas

- Verificar e analisar a participação dos principais atores sociais - população local e empresários ligados ao turismo,
- Elaborar e implantar políticas públicas relacionadas ao turismo e meio ambiente,
- Levantar as estratégias adotadas para a conservação ambiental.

SUAREZ et al.



OLAM – Ciência & Tecnologia, ISSN 1982-7784 – n.1, n. especial, jun. 2009 - está licenciada sob [Licença Creative Commons](https://creativecommons.org/licenses/by-nc-nd/4.0/)



Considerações finais

O projeto visa impulsionar a participação conjunta entre o poder público, a iniciativa privada e a comunidade local, possibilitando que o turismo seja um mecanismo de transformação social e de melhoria da qualidade de vida da população.

SUAREZ et al.



OLAM – Ciência & Tecnologia, ISSN 1982-7784 – n.1, n. especial, jun. 2009 - está licenciada sob [Licença Creative Commons](https://creativecommons.org/licenses/by-nc-nd/4.0/)





REFERÊNCIAS

ANTUNES, R. Desenvolvimento turístico: um olhar sobre as comunidades receptoras. In: RUSCHMANN, D.V.M e SOLHA, K.T. (org.) **Planejamento turístico**. Barueri: Manole, 2006, p. 201-208.

BARBOSA, S. R. da C. S. Qualidade de vida e ambiente: uma temática em construção. In: BARBOSA, S. R. da C. S. (org.). **A temática ambiental e a pluralidade do ciclo de seminários do NEPAM**. Campinas: Unicamp, 1998, p. 401- 425.

CERRO, F. L. **Técnicas de evaluación del potencial turístico**. Madrid: Centro de Publicaciones del Ministério de Industria Comercio y Turismo, 1993.

FADINI, A. B. ; HOFFEL, J. e SUAREZ, C. **Parcerias ambientais: diagnóstico turístico e propostas de educação ambiental em Vargem - SP**, Projeto de Pesquisa de Políticas Públicas 06/51790-8, FAPESP, 2007.

HOEFFEL, J. L.; FADINI, A. A. B; MACHADO, M. K.; REIS, J. C. Trajetórias do Jaguarly - a complexidade sócio-ambiental no Reservatório dos Rios Jaguarly/Jacareí. **Proceedings International Congress on Environmental Planning and Management**. Brasília: Catholic University of Brasília, 2005, p. 1-16 (CD Rom).

MOLINARI, J. B. **Vargem: origem e formação**. Bragança Paulista: Gráfica Leal, 2004.

SÃO PAULO. Secretaria de Estado do Meio Ambiente. **Atlas das Unidades de Conservação Ambiental do Estado de São Paulo**. São Paulo: SMA, 2000.

WHATLEY, M. **Cantareira 2006: um olhar sobre o maior manancial de água da Região Metropolitana de São Paulo**. São Paulo: Instituto Socioambiental, 2007.

WTO - World Tourism Organization. **Indicators of sustainable development for tourism destinations: a guidebook**. Madrid: WTO, 2004.

SUAREZ et al.



OLAM – Ciência & Tecnologia, ISSN 1982-7784 – n.1, n. especial, jun. 2009 - está licenciada sob [Licença Creative Commons](https://creativecommons.org/licenses/by-nc-nd/4.0/)



SUAREZ et al.



OLAM – Ciência & Tecnologia, ISSN 1982-7784 – n.1, n. especial, jun. 2009 - está licenciada sob [Licença Creative Commons](https://creativecommons.org/licenses/by-nc-nd/4.0/)